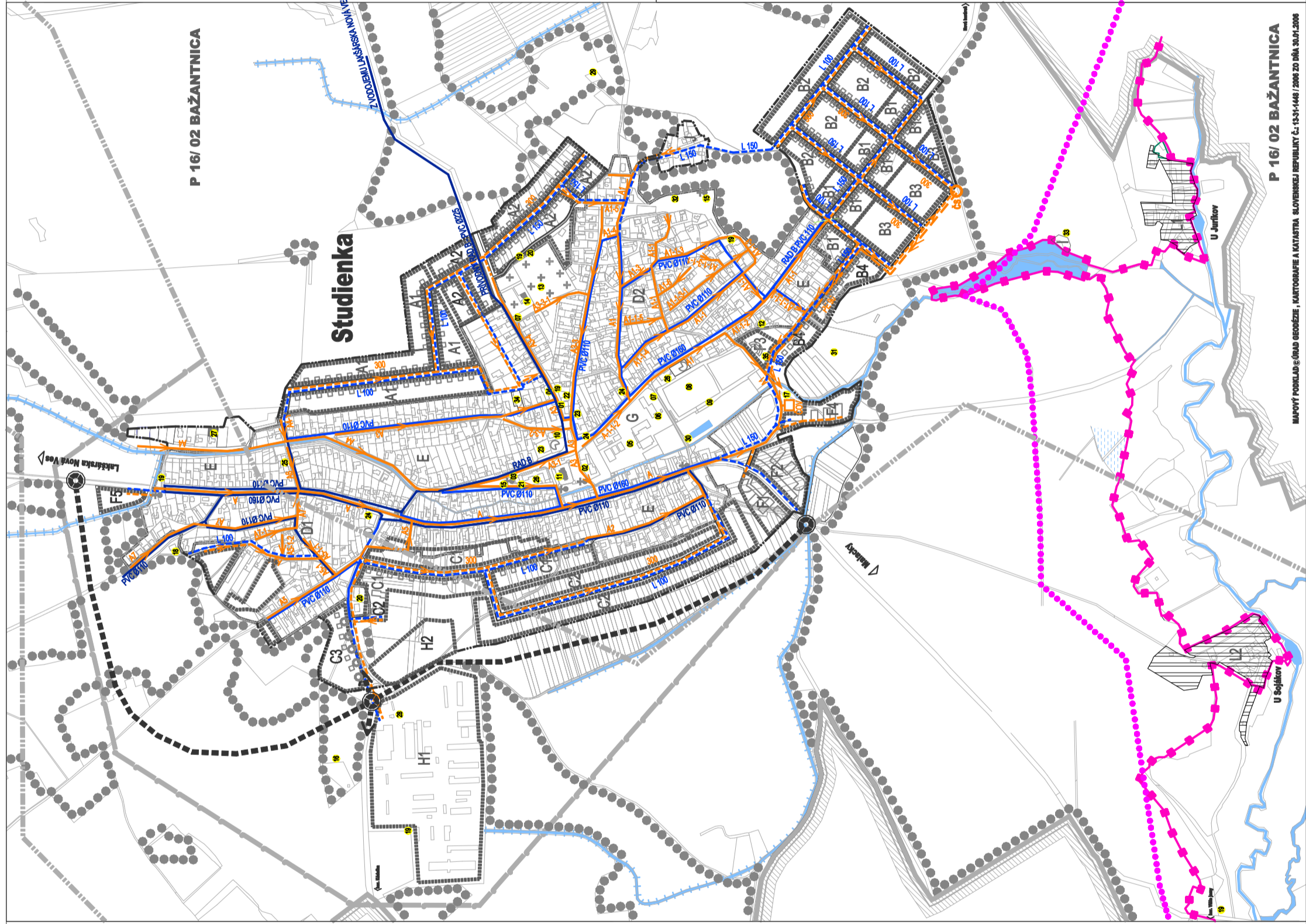


HRANICA KATASTRÁLNEHO ÚZEMIA OBCE
 HRANICA ZASTAVANÉHO ÚZEMIA OBCE
 POLOHOPIŠ
 HRANICA LOKALITY
 OZNAČENIE LOKALITY
 HRANICA CHRÁNENÉHO ÚZEMIA EURÓPSKEHO VÝZNAMU CHUEV
 HRANICA RAMSARSKÉHO ÚZEMIA
 HRANICA LEŠA
 HRANICA DOBYŤAČÍCH PRIESTOROV A CHLÚ
 CINTORÍN
 VODNÉ PLOCHY A TOKY
 OBCHVAT ŠTÁTNEJ CESTY / KRÍŽOVATKA

VÝTLAK KANALIZÁCIE
KANALIZÁCIA DN 300
VODOVOD
ČISTIACA STANICA ODPADOVÝCH VÔD
ČERPACIA STANICA


20	STREDISKU	20	ZÁKLADOVÁ STANICA MOBILNÉHO OPERÁTORA
21		21	DIGITÁLNA TELEFONNÁ ÚSTREDNÁ
22	ISKU	22	OBCHOD S TELERÁDIAMI
23		23	OBCHOD
24		24	KRMA, POKOŠOVNÍCTVO
25		25	KADERNÍCTVO
26		26	OBČANSKÁ VYBAVENOSŤ
27		27	SPRACOVANIE DREVÁ
28		28	AREÁL BYVALÉHO ŠTÁTNEHO MAJETKU
29		29	ZDVOYKÝ CHRTORIN
30		30	VODNÁ NÁDRŽ
31		31	ZÁHRADKÁRSKA OSADA
32		32	BYTALÉ LOŽISKOVÉ PIESKY
33		33	BUFET /REZONNIT/
34		34	SOCIÁLNE SLUŽBY
35		35	NAVROVÁVANIE DOPRAVNÉ HRIŠKIS, AMFITEÁTER




RÍŠENÉ LOKALITY					
Označení	Localita - zkrácený registr	Pozadí	Estáblis		
A1	Území bývalý - ÚB - 1 "Závěrečné" - výhled		DO 1.2.2015		
A2	Území bývalý - ÚB - 2 "Závěrečné"		DO 1.2.2015		
B1	Území bývalý - ÚB - 3 "Hla drážek"		DO 1.2.2015		
B2	Území bývalý - ÚB - 4 "Hla drážek" - výhled		DO 1.2.2015		
B3	Území bývalý - ÚB - 5 "Eliska"		DO 1.2.2015		
B4	Území bývalý - ÚB - 12 "Eliska 2"		DO 1.2.2015		
C1	Území bývalý - ÚB - 6 "Horné Zámčenie"		DO 1.2.2015		
C2	Území bývalý - ÚB - 7 "Horné Zámčenie" - výhled		DO 1.2.2015		
C3	Území bývalý - ÚB - 13 "Horné Zámčenie 2"		DO 1.2.2015		
D1	Území bývalý - ÚB - 8, sever v rozptyle	Převodná zástavba	DO 1.2.2015		
D2	Území bývalý - ÚB - 9, jihu v rozptyle	Převodná zástavba	DO 1.2.2015		
E	Území bývalý - ÚB - 10, obec v rozptyle	Převodná zástavba	DO 1.2.2015		
F1	Území občanské vybavenosti ÚOV - 1, "Zámčenie" - sever		DO 1.2.2015		
F2	Území občanské vybavenosti ÚOV - 2, "Zámčenie" - jihu v rozptyle		DO 1.2.2015		
F3	Území občanské vybavenosti ÚOV - 3, "Hla drážek"		DO 1.2.2015		
F4	Území zmluvné občanské vybavenosti, hospodářský dvůr, ÚOV - 1, "Kerchov"		DO 1.2.2015		
F5	Území občanské vybavenosti ÚOV - 4, "Sever"		DO 1.2.2015		
G	Území zmluvné občanské vybavenosti, sportovní dvůr, ÚOV - 1, jihu obec - rozptyle	Historické centrum	DO 1.2.2015		
H1	Areál státního majetku - hospodářský dvůr, ÚV - 1		DO 1.2.2015		
H2	Hospodářský dvůr - rozptyle, ÚV - 2, výhled		DO 1.2.2015		
I	Rekreace - lokalita rybník "U Jurkovi", ÚB - 1		DO 1.2.2015		
J	Území bývalý, ÚB - 11, říční osada	Převodná zástavba	DO 1.2.2015		
L1	Území zmluvné bývalé, rekreace, ÚB - 1, "U Jurkovi"	Převodná zástavba	DO 1.2.2015		
L2	Území zmluvné bývalé, rekreace, ÚB - 2, "U Soljov"	Převodná zástavba	DO 1.2.2015		
L3	Území zmluvné bývalé, rekreace, ÚB - 3, "U Holčičov"	Převodná zástavba	DO 1.2.2015		
L4	Území zmluvné bývalé, rekreace, ÚB - 4, "U Tancholov"	Převodná zástavba	DO 1.2.2015		

VÝNĚRAD - PO HOKU 2025

územný plán obce



STUDIENKA ÚPN-O



**VÝKRES RIEŠENIA VEREJNÉHO TECHNICKÉHO VYBAVENIA OBCE
VODNÉ HOSPODÁRSTVO**

ÚPN-0

Obec Studienka

Ing. arch. Rastislav Lesay, autorizovaný architekt SKA

Ing. Marián Trník

April 2007

1:5 000

5A

P 16/ 02 BAŽANTNICA

MAPOVÝ PODKLAD © ÚRAD GEODÉZIE, KARTOGRAFIE A KATASTRA SLOVENSKEJ REPUBLIKY Č. 13-34-1448 / 2006 ZO DŇA 30.04.2006